

# RECENSEMENT DES VOIES DOUCES DANS LES COMMUNES RIVERAINES DU CHER ET DU CANAL DE BERRY

## Méthodologie de classement des voies douces.

Le Cher prend sa source à Mérinchal dans le département de la Creuse et sa confluence avec la Loire est située à Villandry, dans le département de l'Indre et Loire. Outre ces deux départements, le cours d'eau, long de 367 km, traverse trois autres départements : l'Allier, le Cher et le Loir-et-Cher. Au total 117 communes sont riveraines du Cher.

Les voies douces balisées sur le terrain ou décrites par un plan dans une brochure sont répertoriées par département, en partant de la source pour le cours d'eau, en partant de Montluçon pour le canal de Berry. De la même façon, les voies sont classées par commune en partant de la source. Certaines communes n'ont pas de circuits à proposer, mais d'autres en ont plusieurs.

Toutes les voies sont désignées par leur nom. Pour chacune d'entre elles, les informations suivantes sont données :

- La nature du circuit et sa longueur, par sigles :
- Le point de départ : D
- Le point d'arrivée : A
- Le lieu où la documentation et les renseignements sont disponibles
- Le site internet éventuel pour informations supplémentaires.






8,5 km

Au total 88 circuits ou itinéraires, la plupart balisés, ont été recensés soit à partir des réponses faites par les mairies à notre demande ou soit directement à partir des sites des mairies ou offices de tourisme. Ils représentent 1340 km. Ces chiffres ne tiennent pas compte ni du parcours de la Loire à Vélo (800 km) ni des projets en cours de réalisation. Merci à tous ceux qui ont apporté une contribution à ce travail.

La mise à jour de ce document peut être faite à tout moment sur demande (des communes) faite sur le site de l'Association ([www.vallee-du-cher.fr](http://www.vallee-du-cher.fr)).

## Département de la Creuse

### MERINCHAL (23420) - SOURCE DU CHER

Autour de Mérinchal		5,5 km	D/A = Place de la Mairie (Château de La Mothe)
Gros Bois		19 km	D/A = Place de la Mairie (Château de La Mothe)
Par Monts et par Vergnes		17 km	D/A = Place de la Mairie (Château de La Mothe)
Découverte de Montaurat		1km	D/A = Place de la Mairie (Château de La Mothe)

Renseignements : Office de Tourisme de Mérinchal (05 55 67 20 19)

### CHAMBONCHARD (23110)

Projet :



Itinéraire vélo route en cours de réalisation

Renseignements : Mairie de Chambonchard (08 99 78 69 40)

## Département de l'Allier

### MONTLUÇON (03100)

Voie verte du canal de Berry			3,5 km
D = Parking Athaud	A = SPA-la Loue-canal de Berry		

Renseignements : Office de Tourisme de Montluçon (04 70 05 11 44 ou [www.montlucontourisme.com](http://www.montlucontourisme.com))



Projet (en service fin 2013)



21 km

D= SPA de Montluçon A = Vallon-en-Sully

### URCAY (03360)

La croix Jamard			16 km	D/A = Place des Pics
Les Pics			7 km	D/A = Place de l'église

Renseignements : Office de Tourisme du Pays de Tronçais (04 70 67 55 89 ou [www.pays-de-troncais.com](http://www.pays-de-troncais.com))

### L'ETELON (03360)

Les Grandes Chaumes



5,5 km

D/A = La Place à l'Ételon

*Renseignements : Office de Tourisme du Pays de Tronçay (04 70 67 55 89 ou [www.pays-de-troncais.com](http://www.pays-de-troncais.com))*

## Département du Cher

### DREVANT (18200)

Circuit



10 km

D/A = Pont de la Grotte au Centre Bourg

Les chemins de halage des deux côtés du canal de Berry servent de parcours en boucle

*Brochures et Renseignements : CFAC 02 48 96 13 42 ou Mairie de Drevant (02 48 96 34 20)*

### ORVAL (18200)

Parcours Orval-Bouzais



6 km

D = Pont Rocade

A = Commune de Bouzais

*Renseignements : Mairie d'Orval (08 99 69 15 40)*

### EPINEUIL LE FLEURIEL(18360)

#### NOZIERES(18200)

D = Les Maisons

#### SAINT-LOUP-DES-CHAUMES(18190)

D = Chemin des Pêcheurs

GR41 : Le territoire de ces communes est traversé par le GR41 qui vient des Monts Dore et se dirige vers la Sologne.

*Renseignements à l'Office de Tourisme de Saint Amand Montrond (02 48 96 16 86)*

### LUNERY (18400)

Circuit de Lunerette



14 km

D/A = Camping

Circuit de Rosières



15 km

D/A = Camping

Circuit des Rimberts



11 km

D/A = Camping

Circuit de la Bruère




14 km


D/A = Camping


Circuit du Patouillet  14 km D/A = Camping

*Brochures et Renseignements en Mairie de Lunery (02 48 23 14 20)*

### **SAINT-FLORENT-SUR-CHER (18400)**

Circuit du Tour de St-Florent  10 km D/A = Place de la République

Circuit du Viaduc  5 km D/A = Place de la République

Circuit du Bois Vert  5 km D/A = Place de la République

### **GRP de Champagne Berrichonne**

D/A = St-Florent



Grande Boucle : 150 km

Boucle Nord : 96 km

Boucle Sud : 81 km

Boucle Centrale : 43 km

*Brochures et Renseignements en Mairie de St-Florent (02 48 23 50 00)*



### **VILLENEUVE-SUR-CHER (18400)**

Circuit de la Chaussée de César  10 km D/A = Camping

Circuit de l'Abîme  3 km D/A = Camping

*Brochures et Renseignements en Mairie de Villeneuve (02 48 55 04 50)*

### **BRINAY (18120)**

Circuit : La Baguenaude (Le Cher pas à pas)   22 km


D/A = Brinay via Quincy et Cerbois .

*Renseignements en Mairie de Brinay (02 48 51 09 20)*

### **BOURGES (18000)**

Itinéraire du Patrimoine 

Rocade Verte   19 km

Bourges à vélo, la vie en vert  37 km pistes propres 89 km pistes partagées

Les chemins de halage du Canal de Berry (Bourges-Dun-sur-Auron)



36,5 km

D = Ecluse de la Chappe à Bourges – A = Parking de la piscine de Dun-sur-Auron (ou inversement)

Informations : Offices de Tourisme de Bourges (02 48 23 02 60) et de Dun-sur-Auron (02 48 59 85 26)

## Département du Loir-et-Cher



Projets : 8 itinéraires « Entre la Loire et le Cher » en cours de réalisation (balisage)

Parmi ces itinéraires, trois constitueront l'épine dorsale vélo dans la vallée du Cher :

- Itinéraire n°18 au plan vélo du Pays de la Vallée du Cher et du Romorantinais : Chisseaux, Saint-Georges-sur-Cher, Montrichard, Faverolles-sur-Cher
- Itinéraire n°19 au plan vélo du Pays de la Vallée du Cher et du Romorantinais : Souvigny-de-Touraine, Vallières-les-Grandes, Chissay-en-Touraine
- Itinéraire n°16 au plan vélo du Pays de la Vallée du Cher et du Romorantinais : Thésée, Choussy, Oisly, Couddes, Monthou-sur-Cher.

LES CARTES DES 8 ITINÉRAIRES SONT DISPONIBLES

### MENNETOU-SUR-CHER (41320)

Visite guidée de la Cité Médiévale



3km

D = La Grange aux Dîmes

Circuit n°1 : Chemin du Briou



8 km

D/A= Pont levis du canal de Berry

Circuit n°2 : Chemin des Barres



11 km

D/A = Pont levis du canal de Berry

Circuit n°3 : Chemin du Carroit



15,5 km

D/A = Pont levis du canal de Berry

Mennetou/Montrichard et retour via La Chapelle St Martin et Pouillé



34 km

Brochures et renseignements : Office de Tourisme de Mennetou (02 54 98 12 29)

### CHATEAUVIEUX (41110)

Circuit n°1 : Chemin des ruisseaux



11 km

D/A = Mairie

Circuit n°2 : Chemin des vignes



8 km

D/A = Mairie

Circuit n°3 : **Chemin de Montrésor**  8 km **D/A = Mairie**

**Chemin du ruisseau de la Place**   0,8 km  
**D = Aire du Moulin Forêt      A = Aire de loisirs (Etang communal)**

*Brochures et renseignements : Office de Tourisme de Saint Aignan (02 54 75 22 85)*

### **COUFFY (41110)**

Circuit n°1 : **Entre Cher et Coteaux**  16,5 km **D/A = Face à la mairie**

Circuit n°2 : **Prairies et vignobles**  12 km **D/A = Face à la mairie**

Circuit n°3 : **Chemin du Pied Cornu**  11 km **D/A = Face à la mairie**

Circuit n°4 : **Chemin de la Moussinière**  7,5 km **D/A = Face à la mairie**

*Brochures et renseignements : Office de Tourisme de Saint Aignan (02 54 75 22 85)*

### **NOYERS-SUR-CHER (41140)**


Circuit n°1 : **Forêt et Vignoble**  13 km **D/A = Place Lucien Guerrier**

Circuit n°2 : **Du Moulin à Vent**  12 km **D/A = Place Lucien Guerrier**

Circuit n°3 : **Forêt de Grosbois**  **D/A = Place Lucien Guerrier**







*Brochures et renseignements : Office de Tourisme de Saint Aignan (02 54 75 22 85)*

### **SAINT AIGNAN-SUR-CHER (41110)**

Circuit 1 : **Loges de vignes**  12 km **D/A = Maison du Tourisme**




Circuit n°2 : **Thésée, village gallo-romain**  22 km **D/A = Maison du Tourisme**

Circuit n°3 : **Châteauvieux, son éperon rocheux**  23 km **D/A = Maison du Tourisme**

- Circuit n°4 : **Au cœur de nos villages**  31 km **D/A = Maison du Tourisme**
- Circuit n°5 : **Sur la route des vignobles**  35 km **D/A = Maison du Tourisme**
- Circuit n°6 : **Aux portes de la Sologne**  30, 39 ou 64 km **D/A = Maison du Tourisme**
- Circuit n°7 : **Découverte de la Touraine Sud**  30 km **D/A = Maison du Tourisme**
- Circuit n°8 : **Bourré et ses caves**  35 km **D/A = Maison du Tourisme**
- Circuit n°9 : **Montrichard, cité médiévale**  40 km **D/A = Maison du Tourisme**

*Brochures et renseignements : Office de Tourisme de Saint Aignan (02 54 75 22 85)*

### **MAREUIL-SUR-CHER (41110)**

- Circuit n°1 : **Chemin du « gouffre »**  11,5 km **D/A = Place de l'église**
- Circuit n°2 : **Chemin des caves et des loges**  8,5 km **D/A = Place de l'église**
- Circuit n°3 : **Vallons et forêts**  14 km **D/A = Place de l'église**

*Brochures et renseignements : Office de Tourisme de Saint Aignan (02 54 75 22 85)*

### **POUILLE (41110)**

- Circuit n°1 : **Entre vignes et val**  15,5 km **D/A = Etang communal face au lavoir**
- Circuit n°2 : **Boucle du coteau**  8 km **D/A = Etang communal face au lavoir**
- Circuit n°3 : **Hameau et vignoble**  7 km **D/A = Etang communal face au lavoir**

*Remarque : la commune de Pouillé est traversée par le GR 41.*

*Brochures et renseignements : Office de Tourisme de Saint Aignan (02 54 75 22 85)*

## **THESEE (41140)**

Projet :



6,3 km

*Réhabilitation du chemin de halage rive droite du Cher.*

## **MONTRICHARD (41400)**

Circuit n°1 : Du Rond-du-Roi



14,3 km

**D/A = Office de Tourisme**

Circuit n°2 : De Pontcher



9 km

**D/A = Office de Tourisme**

*Brochures et renseignements : Office de Tourisme de Montrichard (02 54 32 05 10)*

**Département de l'Indre-et-Loire**



Projets : Boucles cyclables en cours de balisage :

- *Boucle n°10 du plan vélo du Pays Loire Touraine : Amboise, Lussault-sur-Loire, Saint-Martin-le-Beau, Dierre*
- *Boucle n°11 du plan vélo du Pays Loire Touraine : Chenonceaux, Chisseaux, Souvigny-de-Touraine, Saint-Règle, Amboise, Civray-de-Touraine*
- *Boucle n°12 du plan vélo du Pays Loire Touraine : Saint-Règle, Mosnes, Chargé, Amboise*
- *Boucle n°14 du plan vélo du Pays Loire Touraine : Chisseaux, Chissay-en-Touraine, Montrichard, Faverolles-sur-Cher, Céré-la-Ronde, Epeigné-les-Bois, Francueil, Saint-Georges-sur-Cher*
- *Boucle n°16 du plan vélo du Pays Loire Touraine : Chenonceaux, Civray-de-Touraine, Amboise.*

## **CHENONCEAUX (37150)**

L'Indre à vélo :



113 km

**D = Azay-le-Rideau    A = Château de Chenonceau (ou inversement)**



Projet en cours Chenonceaux-Amboise pour rejoindre « la Loire à vélo »

*Renseignements : Office de Tourisme de Chenonceaux (02 47 23 94 45)*



### **BLERE (37150)**

3 Sentiers



11 km

3 Circuits



*Renseignements : Office de Tourisme de Bléré (02 47 57 93 00)*

### **ATHEE-SUR-CHER (37270)**

Les bords du Cher par le GR41



4,6 km

D = barrage de Vallet (est) A = barrage de Nitray (ouest) *ou inversement*

Projet :



3,5 km

[Sentier d'interprétation sur les ouvrages du Cher canalisé et sur l'histoire de la batellerie.](#)

*Renseignements : Office de Tourisme de Bléré (02 47 57 93 00)*

### **AZAY-SUR-CHER (37270)**

Parcours de santé



1,7 km

D = Pont du Cher, sortie bourg.

Accès à la vallée du Cher, Chemin des châteaux



6 km

D/A = Place Besnard

L'eau au fil des siècles en Val de Cher



Petit circuit 9,5 km

Gd circuit 17,5 km

*Renseignements : Mairie d'Azay-sur-Cher (02 47 45 62 40)*

### **VERETZ (37270)**

GR41 qui se confond avec le sentier du Pays et le sentier de la Vallée des Dames de Touraine.

Sentier des Fûtreaux



10,5 km

D/A = Camping « les Isles »

Sentier de Bacchus



15 km

D/A = Camping des « Isles »

*Renseignements : Mairie de Veretz (02 47 35 70 00)*

### **LARCAY (37270)**

Circuit n°1 : Sentier Patrimoine bâti



5 km

D/A = Place du 8 mai

Circuit n°2 : Sentier Environnement





16 km


D/A = Place du 8 mai

*Renseignements : Mairie de Larçay (02 47 45 86 00)*

## SAINT-PIERRE-DES-CORPS

Parcours n°1  23 km D/A = Face à l'église

Parcours n°2  13,5 km D/A = Face à l'église


Parcours n°3  10,5 km D/A = Face à l'église


*Renseignements : Office de Tourisme de Tours (02 47 70 37 35)*

## LA RICHE (37520)

Sentier de randonnée : Tours/Saint-Genouph  4,5 km

## SAINT-GENOUPH (37510)

Circuit n°1 : Les Varennes  6,1 km D/A = Parking derrière l'église

Circuit n°2 : Découverte  8,7 km D/A = Parking derrière l'église

*Renseignements : Office de Tourisme Confluence (02 47 50 12 66)*

## TOURS (37000)

Visites guidées payantes de Tours (10 thèmes), 2h00 chacune.

Ballade culturelle high tech (Tours Monuments Tracker) avec deux accès possibles :

- Télécharger l'application sur [www.monument-tracker.com/2011/tours](http://www.monument-tracker.com/2011/tours)
- ou utiliser le QR Code

*Renseignements : Office de Tourisme de Tours : [www.tours-tourisme.fr/](http://www.tours-tourisme.fr/) ou 02 47 70 37 37*

**OBSERVATIONS : Toutes les localités riveraines du Cher et de la Loire (La Ville aux Dames, Saint-Pierre-des-Corps, Tours, La Riche, Saint Genouph, Savonnières, Villandry) ont une connexion avec le parcours « LA LOIRE A VELO », long de 800 km entre Nevers et Saint-Nazaire.**

