





RECENSEMENT 2016 DES VOIES DOUCES DANS LES COMMUNES RIVERAINES DU CHER ET DU CANAL DE BERRY

Méthodologie de classement des voies douces.

Le Cher prend sa source à Mérinchal dans le département de la Creuse et sa confluence avec la Loire est située à Villandry, dans le département de l'Indre et Loire. Outre ces deux départements, le cours d'eau, long de 367 km, traverse trois autres départements : l'Allier, le Cher et le Loir-et-Cher. Au total 117 communes sont riveraines du Cher.

Les voies douces balisées sur le terrain ou décrites par un plan dans une brochure sont répertoriées par département, en partant de la source pour le cours d'eau, en partant de Montluçon pour le canal de Berry. De la même façon, les voies sont classées par commune en partant de la source.

Toutes les voies sont désignées par leur nom. Pour la plupart d'entre elles, les informations suivantes sont données :

- La nature du circuit et sa longueur, par sigles :  

8,5 km








- Le point de départ : D. Le point d'arrivée : A
- Le lieu où la documentation et les renseignements sont disponibles
- Le site internet ou le N° de téléphone de l'Office de Tourisme pour informations supplémentaires.

Au total 159 circuits ou itinéraires, la plupart balisés, ont été recensés soit à partir des réponses faites par les mairies à notre demande ou soit directement à partir des sites des mairies ou offices de tourisme. Ils représentent 2705 km. Ces chiffres ne tiennent pas compte ni du parcours de la Loire à Vélo (800 km) ni des projets en cours de réalisation. Par rapport au recensement effectué en 2012, de nombreux projets se sont concrétisés. Ainsi, 71 voies supplémentaires (+ 80%) totalisant 1365 km (+ 102%) de parcours supplémentaires ont été recensées depuis 2012 !

Recensement à consulter sur le site de l'Association www.vallee-du-cher.fr

Département de la Creuse

MERINCHAL (23420) - SOURCE DU CHER

- Autour de Mérinchal**   5,5 km D/A = Château de La Mothe
- Gros Bois**   19 km D/A = Château de La Mothe
- Par Monts et par Vergnes**   17 km D/A = Château de La Mothe
- Découverte du Montaurat**  1 km D/A = Sur la butte près de la Croix

Renseignements : Office de Tourisme de Mérinchal (05 55 67 20 19)

CHAMBONCHARD (23110)

- Circuit des Eoliennes**   9 km D/A = Plan d'eau des Sévennes








Renseignements : Mairie de Chambonchard (08 99 78 69 40)

BUDELIERE (23170)

- Brandes et Bois Saint-Martial**   11 km D/A = Etang de la Reyberie
- Les mines d'or du Châtelet**   11 km D/A = Etang de la Reyberie
- Circuit pédestre N°43 Le Bois de Lassoux**  11 km
- Circuit de Montbardoux**   8 km D/A = Parking salle polyvalente

Renseignements : Office de tourisme d'Evaux les Bains (05 55 65 50 90 ou www.terresdecombraille.com)

EVAUX LES BAINS (23110)







- Les Rochers de Bord**  6 km D/A = Office de Tourisme
- Circuit des Trois Vallées**   12 km D/A = Village de Roche
- Les Bois d'Evaux**   15,5 km D/A = Office de Tourisme
- A la confluence des deux rivières**   11 km D/A = Dorgues

- Tournada Panorama**  6 km **D/A = Office de Tourisme**
- Des thermes Romains à la Cour de Combrailles**  3 km **D/A = Office de Tourisme**
- Circuit vélo d'Evaux les Bains à Chenérailles**  61 km **D/A = Office de Tourisme**
- Circum Evahonum**  6 km **D/A = Office de Tourisme**
- Circuit Pédestre N°42**  6,5 km **D/A = Office de Tourisme**

Renseignements : Office de tourisme d'Evaux les Bains (05 55 65 50 90 ou www.terresdecombraille.com)

Département de l'Allier

MARCILLAT EN COMBRAILLE (03420)

- L'économique**  12 km
- Les Tartasses**  22 km
- Le circuit des voyageurs**  25 km
- Le circuit du colporteur**  38 km
- Récit d'un voyage aux contreforts de la Combraille**  61 km
- Aux confins de la Marche, du Bourbonnais et de l'Auvergne**  62 km

Renseignements : Maison du Tourisme (04 70 51 10 22 ou www.comcom-marcillatcombraille.fr)

MAZIRAT (03420)

- Les Dames de Charly**  7,5 km

Renseignements : Maison du Tourisme (04 70 51 10 22 ou www.comcom-marcillatcombraille.fr)

LA PETITE MARCHE (03420)

La randonnée de la Marche



9 km

Renseignements : Maison du Tourisme (04 70 51 10 22 ou www.comcom-marcillatcombraille.fr)

SAINT GENEST (03310)

Les Châtaigniers



6,5 km

Renseignements : Maison du Tourisme (04 70 51 10 22 ou www.comcom-marcillatcombraille.fr)

SAINT MARCEL EN MARCILLAT (03420)

Les mares et les murets



14 km

Renseignements : Maison du Tourisme (04 70 51 10 22 ou www.comcom-marcillatcombraille.fr)

SAINTE-THEREENCE (03420)

Le Château de l'Ours



8 km

Renseignements : Maison du Tourisme (04 70 51 10 22 ou www.comcom-marcillatcombraille.fr)

MONTLUÇON (03100)

Voie verte du canal de Berry



22 km

D = Parking Athaud

A = Vallon-en-Sully

13 circuits VTT balisés



20 à 60 km

Projet : Aménagement des bords du Cher en ville. Ouverture prévue en 2020

Renseignements : Office de Tourisme de Montluçon (04 70 05 11 44 ou www.montlucontourisme.com)

VAUX (03190)-AUDES (03190)-NASSIGNY (03190)-VALLON-EN-SULLY (03190)

Communes situées le long du canal de Berry et sur la Voie verte du canal de Berry allant de Montluçon à Vallon-en-Sully.

Renseignements : Office de Tourisme de Montluçon (04 70 05 11 44 ou www.montlucontourisme.com)

URCAY (03360)

La croix Jamard



16 km

D/A = Place des Pics

Les Pics



7 km

D/A = Place de l'église

Renseignements : Office de Tourisme du Pays de Tronçay (04 70 67 55 89 ou www.pays-de-troncais.com)

L'ETELON (03360)

Les Grandes Chaumes



5,5 km

D/A = La Place à l'Etelon

Renseignements : Office de Tourisme du Pays de Tronçay (04 70 67 55 89 ou www.pays-de-troncais.com)

Projet fédérateur pour la Vallée du Cher : « le canal de Berry à vélo », une liaison d'environ 300 km reliant Montluçon à « la Loire à vélo ».

Département du Cher

DREVANT (18200)

Circuit



10 km

D/A = Pont de la Grotte au Centre Bourg

Les chemins de halage des deux côtés du canal de Berry servent de parcours en boucle

Brochures et Renseignements : CFAC 02 48 96 13 42 ou Mairie de Drevant (02 48 96 34 20)

ORVAL (18200)

Parcours Orval-Bouzais



6 km

D = Pont Rocade A = Commune de Bouzais

Renseignements : Mairie d'Orval (08 99 69 15 40)

GR41 : EPINEUIL LE FLEURIEL (18360), ORVAL (18200), NOZIERES(18200), VALLENAY (18190),

SAINT-LOUP-DES-CHAUMES (18190)



Le territoire de ces Communes est traversé par le GR41 qui vient des Monts Dore et se dirige vers la Sologne.

Renseignements à l'Office de Tourisme de Saint Amand Montrond (02 48 96 16 86)

LUNERY (18400)

Circuit de Lunerette



14 km

D/A = Camping

Circuit de Rosières










15 km

D/A = Camping

- Circuit des Rimberts  11 km D/A = Camping
- Circuit de la Bruère  14 km D/A = Camping
- Circuit du Patouillet  14 km D/A = Camping

Brochures et Renseignements en Mairie de Lunery (02 48 23 14 20)

SAINT-FLORENT-SUR-CHER (18400)

- Circuit du Tour de St-Florent  10 km D/A = Place de la République
- Circuit du Viaduc  6 km D/A = Place de la République
- Circuit du Bois Vert  5 km D/A = Place de la République
- Tour de la Communauté   70 km
- Tour du Canton   80 km

Tours de la Communauté et tour du Canton traversent les Communes de VILLENEUVE-SUR-CHER (18400), LUNERY, PLOU (18290), CIVRAY (18290), SAINT-CAPRAIS (18400), PRIMELLES (18400).

- GRP de Champagne Berrichonne Grande Boucle : 150 km Boucle Nord : 96 km
- D/A = St-Florent   Boucle Sud : 81 km Boucle Centrale : 43 km

GRP : SAINT-FLORENT-SUR-CHER, VILLENEUVE-SUR-CHER, LUNERY, SAUGY (18290), PLOU, MAREUIL-SUR-ARNON (18290), CIVRAY, SAINT-CAPRAIS, PRIMELLES :

Le territoire de ces Communes est traversé par le GRP de Champagne Berrichonne.

Brochures et Renseignements en Mairie de St-Florent (02 48 23 50 00)

VILLENEUVE-SUR-CHER (18400)

- Circuit de la Chaussée de César  10 km D/A = Camping

Circuit de l'Abîme



3 km

D/A = Camping

GR41 : VILLENEUVE-SUR-CHER, LUNERY, SAUGY, PLOU, MAREUIL-SUR-ARNON, CIVRAY, PRIMELLES, SAINT-AMBROIX (18290), POISIEUX (18290), CHAROST (18290)

Le territoire de ces Communes est traversé par le GR41

Brochures et Renseignements en Mairie de Villeneuve (02 48 55 04 50)

BRINAY (18120)

Circuit : La Baguenaude (Le Cher pas à pas)



22 km

D/A = Brinay via Quincy et Cerbois

Renseignements en Mairie de Brinay (02 48 51 09 20)

BOURGES (18000)

Itinéraire du Patrimoine



Rocade Verte



19 km

Bourges à vélo, la vie en vert



37 km pistes propres

89 km pistes partagées

Les chemins de halage du Canal de Berry (Parcours N°5)



36,5 km

D = Ecluse de la Chappe à Bourges A = Parking de la piscine de Dun-sur-Auron (18130)

Passage par PLAIMPIED (18340), SAINT-JUST (18340), SAINT-DENIS-DE-PALIN (18130) et DUN-SUR-AURON (18130)

Brochures Informations : Offices de Tourisme de Bourges (02 48 23 02 60) et de Dun-sur-Auron (02 48 59 85 26)

DUN-SUR-AURON (18130)

Les chemins de halage du Canal de Berry (Parcours N°6)





23,5 km

D = Parking du Quai canal A = FONTBLISSE où se rencontrent les trois branches du canal sur la commune de BANNEGON (18210)

Passage par PARNAY (18130), VERNEUIL (18210), LE PONDY (18210), VERNAIS (18210).

Brochures et Informations : Office de Tourisme de Dun-sur-Auron (02 48 59 85 26)

MEHUN-SUR-YEVRE (18500)

Les chemins de halage du canal de Berry (Parcours N°4)   16,2 km

D = Ecluse de Reussy à Mehun-sur-Yèvre A = Ecluse de la Chappe à Bourges

Passage par Marmagne (18500)

Paradis-Barmont   12 km

D/A = Place du Général Leclerc (place du Château)

Beauvoir-Somme   14,5 km

D/A = Place du Général Leclerc (place du Château)

Brochures et Informations : Office de Tourisme de Mehun-sur-Yèvre (02 48 57 35 51)
Office.tourisme@ville-mehun-sur-yevre.fr

VIERZON (18100)

Balade de l'Île Marie   11,5 km

D/A Parking de l'Hôtel de Ville

23 circuits balisés départs de Vierzon, Méry-sur-Cher et Thénieux

Brochures et informations : office de tourisme de Vierzon (02 48 53 06 14)
www.officedetourismedevierzon.com

MERY-SUR-CHER (18100)

Circuit 1 : De la Buère  14 km

Circuit 2 : Du Platois  15 km

Circuit 3 : De la Vache Noire  5 km

Circuit 4 : Du Val de Cher  7,6 km

Circuit 5 : Du Déclaudi  4,7 km

Circuit 6 : Du Champ de Garde  6,2 km

Circuit 7 : De Sologne  9,5 km

Circuit 8 : De la Croix d'Annereau  11,6 km

THENIOUX (18100)

Les chemins de halage du canal de Berry (Parcours N°3)



28,6 km

D = Pont de la D 19. A = Ecluse de Reussy à Mehun-sur-Yèvre

Passage par Méry-sur-Cher (18100), Vierzon (18100), Foëcy (18500)

Projet fédérateur pour la Vallée du Cher : « le canal de Berry à vélo », une liaison d'environ 300 km reliant Montluçon à « la Loire à vélo ». Dans le département du Cher (18), le parcours de 190 km traversera 35 communes. Ouverture par tronçons entre 2016 et 2026.

Département du Loir-et-Cher

MENNETOU-SUR-CHER (41320)

Visite guidée de la Cité Médiévale



3 km

D = La Grange aux Dîmes

Circuit n°1 : Chemin du Briou



8 km

D/A= Pont levis du canal de Berry

Circuit n°2 : Chemin des Barres



11 km

D/A = Pont levis du canal de Berry

Circuit n°3 : Chemin du Carroit



15,5 km

D/A = Pont levis du canal de Berry

Mennetou/Montrichard et retour via La Chapelle St Martin et Pouillé



34 km

Brochures et renseignements : Office de Tourisme de Mennetou (02 54 98 12 29)

CHATILLON-SUR-CHER (41130)

Des vignes à la forêt



16 km

Du pont canal



8 km

Sentier de la Rouère



6 km

Brochures et renseignements : Office de Tourisme de Saint Aignan (02 54 75 22 85)

CHATEAUVIEUX (41110)

Circuit n°1 : Chemin des ruisseaux



11 km

D/A = Mairie

Circuit n°2 : Chemin des vignes



8 km

D/A = Mairie

Circuit n°3 : Chemin de Montrésor



8 km

D/A = Mairie

Remarque : la commune de Châteauneuf est traversée par le GR 41.

Brochures et renseignements : Office de Tourisme de Saint Aignan (02 54 75 22 85)

COUFFY (41110)

Circuit n°1 : Entre Cher et Coteaux



17 km

D/A = Face à la mairie

Circuit n°2 : Prairies et vignobles



12 km

D/A = Face à la mairie

Circuit n°3 : Chemin du Pied Cornu



11 km

D/A = Face à la mairie

Circuit n°4 : Chemin de la Moussinière



7,5 km

D/A = Face à la mairie

Brochures et renseignements : Office de Tourisme de Saint Aignan (02 54 75 22 85)

NOYERS-SUR-CHER (41140)

Circuit n°1 : Forêt et Vignoble



13 km

D/A = Place Lucien Guerrier

Circuit n°2 : Du Moulin à Vent



12 km

D/A = Place Lucien Guerrier

Circuit n°3 : Forêt de Grosbois



D/A = Place Lucien Guerrier

Brochures et renseignements : Office de Tourisme de Saint Aignan (02 54 75 22 85)














SEIGY (41110)

Sentier de coupe-gorge		7 km
Chemin des loges de vignes		10 km
Entre coteaux et vallée		7 km

Brochures et renseignements :

Office de Tourisme de Saint Aignan (02 54 75 22 85)

SAINT AIGNAN-SUR-CHER (41110)

De la Bruyère du curé		11 km	D/A = Maison du Tourisme
Sentier du Trainefeilles		13 km	D/A = Maison du Tourisme
Chemin de Beauval		13 km	D/A = Maison du Tourisme
Loges de vignes		12 km	D/A = Maison du Tourisme
Thésée, village gallo-romain		22 km	D/A = Maison du Tourisme
Châteauvieux, son éperon rocheux		23 km	D/A = Maison du Tourisme
Au cœur de nos villages		31 km	D/A = Maison du Tourisme
Sur la route des vignobles		35 km	D/A = Maison du Tourisme
Aux portes de la Sologne		30, 39 ou 64 km	D/A = Maison du Tourisme
Découverte de la Touraine Sud		30 km	D/A = Maison du Tourisme
Bourré et ses caves		35 km	D/A = Maison du Tourisme
Montrichard, cité médiévale		40 km	D/A = Maison du Tourisme
Vers un joyau Renaissance		16 km	D/A = Maison du Tourisme

Brochures et renseignements : Office de Tourisme de Saint Aignan (02 54 75 22 85)

MAREUIL-SUR-CHER (41110)

Circuit n°1 : Chemin du « gouffre »



11,5 km

D/A = Place de l'église

Circuit n°2 : Chemin des caves et des loges



9 km

D/A = Place de l'église

Circuit n°3 : Vallons et forêts



14 km

D/A = Place de l'église

Remarque : la commune de Mareuil est traversée par le GR 41.

Brochures et renseignements : Office de Tourisme de Saint Aignan (02 54 75 22 85)

POUILLE (41110)

Circuit n°1 : Entre vignes et val



16 km

D/A = Etang communal face au lavoir

Circuit n°2 : Boucle du coteau



7 km

D/A = Etang communal face au lavoir

Circuit n°3 : Hameau et vignoble



7 km

D/A = Etang communal face au lavoir

Remarque : la commune de Pouillé est traversée par le GR 41.

Brochures et renseignements : Office de Tourisme de Saint Aignan (02 54 75 22 85)

THESEE (41140)

Chemin des Panoramas



8 km

Forêt et vignes



15 km

Archéologie et viticulture



10 km

Brochures et renseignements : Office de Tourisme de Saint Aignan (02 54 75 22 85)

BOURRE (41400)

Circuit au nord du Cher



48 km

Par MONTHOU-sur-CHER (41400), THENAY (41400), PONTLEVOY (41400)

Brochures et renseignements : Office de Tourisme de Montrichard (02 54 32 05 10)

MONTRICHARD (41400)

Circuit n°1 : Du Rond-du-Roi



14,3 km

D/A = Office de Tourisme

Circuit n°2 : De Pontcher



9 km

D/A = Office de Tourisme

Entre Cher et Loire



35 km

Remarque : rejoint le tracé de la « Loire à Vélo »

Par CHISSAY en TOURAINE (41400), VALLIERES les GRANDES (41400)

Brochures et renseignements : Office de Tourisme de Montrichard (02 54 32 05 10)

FAVEROLLES-SUR-CHER (41400)

Boucles à vélo au sud du Cher

Circuit n°1



48 km

Par SAINT GEORGES-sur-CHER, FRANCUEIL (37150), ANGE (41400), ST JULIEN DE CHEDON (41400)

Circuit n°2



55 km

Par EPEIGNE LES BOIS (37150), CERE LA RONDE (37460)

Brochures et renseignements : Office de Tourisme de Montrichard (02 54 32 05 10)

CHISSAY-EN-TOURAINE (41400)

Entre Cher et Loire



26 km

Remarque : rejoint le tracé de la « Loire à Vélo »

Par SOUVIGNY de TOURAINE (37530), VALLIERES les GRANDES (41400)

Brochures et renseignements : Office de Tourisme de Montrichard (02 54 32 05 10)

Projet fédérateur pour la Vallée du Cher : « le canal de Berry à vélo », une liaison d'environ 300 km reliant Montluçon à « la Loire à vélo », via le département du Loir-et-Cher. Autre projet, trois branches de liaison entre le Cher et « Loire à Vélo ».

Département de l'Indre-et-Loire

CHENONCEAUX (37150)

Circuit Chenonceaux



10,5 km

D.A Office de Tourisme de Chenonceaux

L'Indre à vélo :



113 km

D = Azay-le-Rideau A = Château de Chenonceau (ou inversement)

La Loire à vélo



47 km

D = Gare, au pied du Château A= TOURS (37000)

Via BLERE, DIERRE, AMBOISE (37400) puis itinéraire « Loire à Vélo) jusqu'à TOURS

Brochures et Renseignements : Office de Tourisme de Chenonceaux Bléré Val de Cher (02 47 23 94 45)

FRANCUEIL (37150)

La Route des Moulins



21 km

via EPEIGNE les BOIS (37150)

D = Eglise Saint Thibault de FRANCUEIL A = Eglise de LUZILLE (37150)

Brochures et Renseignements : Office de Tourisme de Chenonceaux Bléré Val de Cher (02 47 23 94 45)

BLERE (37150)

Le Bois Pataud



8 km

D/A = Camping

Les grandes Fontaines



11 km

D/A = Camping

Le tour de Bléré



24,5 km

D/A = Camping

Brochures et Renseignements : Office de Tourisme de Chenonceaux Bléré Val de Cher (02 47 23 94 45)

LACROIX EN TOURAINE (37150)

Villefaut



12 km

D/A = Etang des Trois Merlettes

La Chauvinière



14,5 km

D/A = Etang des Trois Merlettes

Le tour de Lacroix



20,5 km

D/A = Etang des Trois Merlettes

DIERRE (37150)

Se trouve sur le parcours Chenonceaux-Amboise-« Loire à Vélo »-Tours

Projet : Parcours périphérique de Dierre de 4 à 5 km, via le chemin de halage(2019)

Brochures et Renseignements : Office de Tourisme de Chenonceaux Bléré Val de Cher (02 47 23 94 45)

ATHEE-SUR-CHER (37270)

Les bords du Cher par le GR41



4,6 km

D = barrage de Vallet A = barrage de Nitray *ou inversement*

Sentier d'interprétation



3,5 km

Sur les ouvrages fluviaux du Cher canalisé et l'histoire de la batellerie.

Brochures et Renseignements : Office de Tourisme de Chenonceaux Bléré Val de Cher (02 47 23 94 45)

AZAY-SUR-CHER (37270)

Parcours de santé



1,7 km

D = Pont du Cher, sortie bourg

Accès à la vallée du Cher, Chemin des châteaux



6 km

D/A = Place Besnard

L'eau au fil des siècles en Val de Cher



Petit circuit 9,5 km

Gd circuit 17,5 km

Brochures et Renseignements : Office de Tourisme de Chenonceaux Bléré Val de Cher (02 47 23 94 45)

VERETZ (37270)

Le GR41 se confond avec le sentier du Pays et le sentier de la Vallée des Dames de Touraine.

Sentier des Fûtreaux



10,5 km

D/A = Camping « les Isles »

Sentier de Bacchus



15 km

D/A = Camping « les Isles »

Renseignements : Mairie de Veretz (02 47 35 70 00)

LARCAY (37270)

Circuit n°1 : Sentier Patrimoine bâti



5 km

D/A = Place du 8 mai

Circuit n°2 : Sentier Environnement



16 km

D/A = Place du 8 mai

Renseignements : Mairie de Larçay (02 47 45 86 00)

SAINT-PIERRE-DES-CORPS



- Parcours n°1  23 km D/A = Face à l'église
- Parcours n°2  13,5 km D/A = Face à l'église
- Parcours n°3  10,5 km D/A = Face à l'église

Renseignements : Office de Tourisme de Tours (02 47 70 37 35)

LA RICHE (37520)

Sentier de randonnée : Tours/Saint-Genouph  4,5 km

SAINT-GENOUPH (37510)

- Circuit n°1 : Les Varennes  6,1 km A = Parking derrière l'église
- Circuit n°2 : Découverte  8,7 km A = Parking derrière l'église

Brochures et Renseignements : Office de Tourisme Confluence (02 47 50 12 66)

TOURS (37000)

Du Cher à l'Indre  50 km D/A = TOURS ou MONTS (37510)

Via SAVONNIERES (37510), VILLANDRY (37510), VALLERES (37190), AZAY LE RIDEAU (37190),
SACHE (37190), PONT DE RUAN (37260), MONTS (37260).

Visites guidées payantes de Tours (10 thèmes), 2h00 chacune.

Ballade culturelle high tech (Tours Monuments Tracker) avec deux accès possibles :

-Télécharger l'application sur www.monument-tracker.com/2011/tours

- ou utiliser le QR Code

Brochures et Renseignements : Office de Tourisme de Tours : www.tours-tourisme.fr/ ou 02 47 70 37 37

OBSERVATIONS : Toutes les localités riveraines du Cher et de la Loire (LA VILLE AUX DAMES (37700), SAINT PIERRE DES CORPS (37700), TOURS, LA RICHE (37520), SAINT GENOUPH (37510), SAVONNIERES et VILLANDRY) ont une connexion avec le parcours « LA LOIRE A VELO », long de 800 km entre NEVERS et SAINT NAZAIRE..

Date de mise à jour du recensement : Novembre 2016